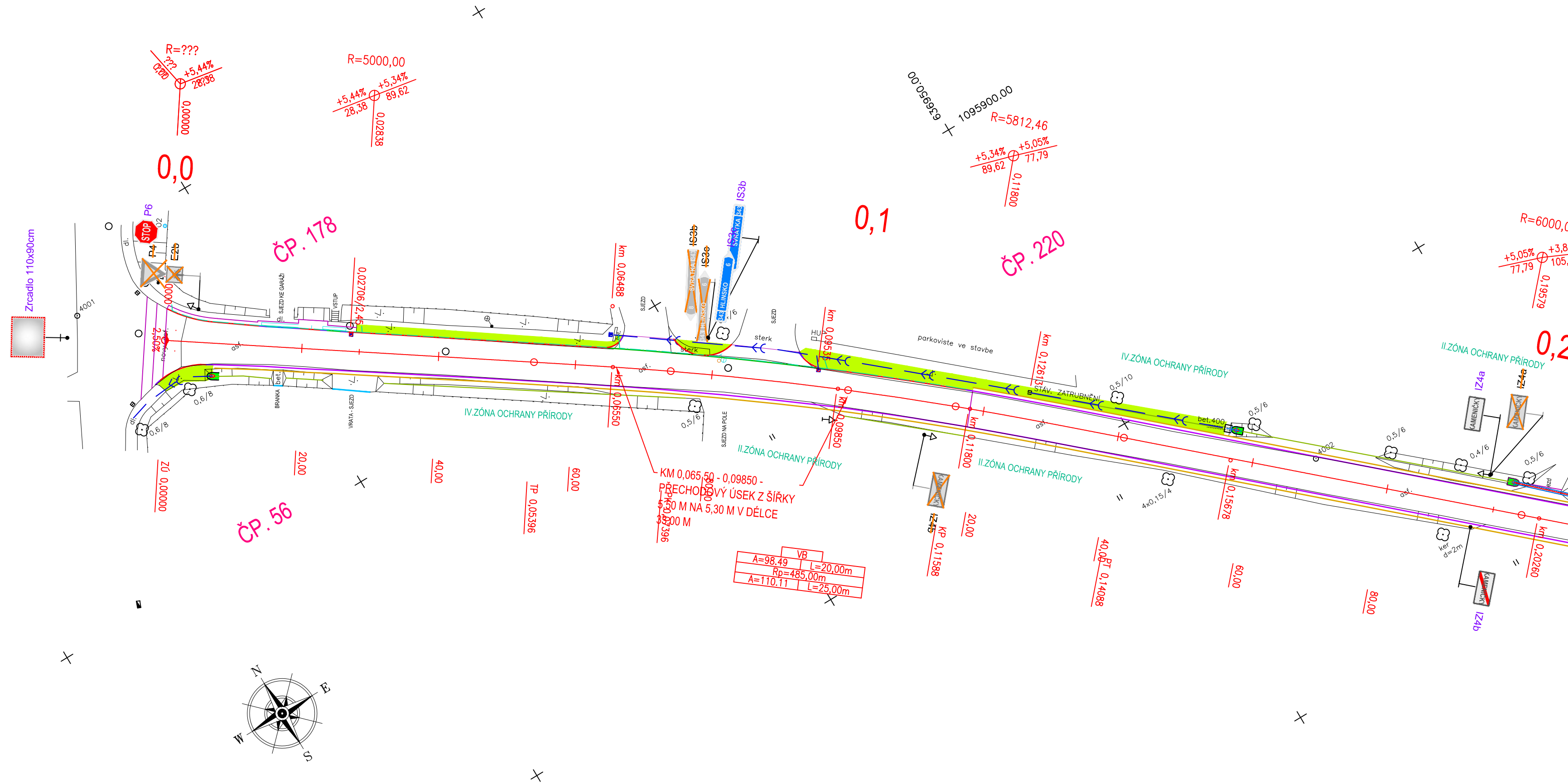




SILNICE III/34311 - KAMENIČKY - CHLUMĚTÍN
SO 801 - SADOVÉ A TERÉNNÍ ÚPRAVY
M 1:500



LEGENDA NOVÝ STAV :

- | | |
|---|------------------------------------|
|  | ZELEŇ |
|  | BET. SIL. OBRUBA PODSÁDKA + 100 MM |
|  | BET. SIL. OBRUBA PODSÁDKA + 20 MM |
|  | NEZPEVNĚNÁ KRAJNICE |
|  | SIL. VPUST - MŘÍŽ 500/500, D400 |
|  | KATASTRÁLNÍ MAPA |

– ŘEŠENÝ ÚSEK SILNICE SE NACHÁZÍ V
CHKO ŽDĀRSKÉ VRCHY,

*Dle závazného stanovisky AOPK ČR – REG. PRACOVISŤE
SPRÁVA CHRÁNĚNĚ KRAJINNÉ OBLASTI ŽĎARSKÉ
VRCHY – ze dne 11.01.2021 pod č. jednací
04574/ZV/20*

V území I. a II. zóny ochrany přírody - narušené zelené plochy nebudou osety travním semenem, ale budou ponechány samovolnému zatrávnění. U těchto ploch budou provedeny pouze vegetační úpravy.

Generální projektant:



PRODIN A.S.
K VÁPENCE 2745
530 02 PARDUBICE

WWW.PRODIN.CZ
DIČ: CZ25292161
IČO: 25292161

Zpracovatel dílčí části dokumentace:

Souřadnicový systém S-JTSK, Výškový systém Bpv

| | | |
|---|-------------------------------------|------------------------------------|
| Vypracoval: <i>B. J. Hornýš</i> Jana Förstlová | Zodp. projektant: Jana Förstlová | Kontroloval: Ing. Michal Hornýš |
| Kraj: Pardubický | Traťový úsek/Obec: Kamenický | |
| Investor SÚS Pardubického kraje, Doubravice 98, 533 53 Pardubice | | |



| | | |
|---|------------------|-------------|
| Akce: OPRAVA SILNICE III/343 11 KAMENIČKY - CHLUMĚTÍN SO 801 - SADOVÉ A TERÉNNÍ ÚPRAVY Obsah výkresu: SITUACE - V RÁMCI OBJEKTU SO 101 | Formát | 4 A4 |
| | Datum | 03/2021 |
| | Účel | PDPS |
| | Č. zakázky | 3110-20-042 |
| | Změna | Č. kopie |
| | Měřítko | 1:500 |
| | Část dokumentace | Č. výkresu |
| | D.1.9.2 | A |